

VIEUX PAPIERS


De Mr. Bernard PETITDANT
Clos de Médreville E9
51, rue de Laxou

54000 NANCY

Tout d'abord cette carte portant un cachet militaire allemand du 2 mai 1915, au verso en plus de ce cachet on lit, disposé verticalement et jouant le rôle de séparation entre adresse et correspondance, le texte suivant:

LPB. Nr65 Kunst-verlag P.Maas Sohn,
Metz, Gisorstr. 8 Genehmigte Originalauf-
nahme - Nachdruck verboten

Donc une carte publiée à Metz et écrite par un soldat bavarois le 29 avril 1915 et oblitérée par le vagmestre le 2 mai 1915. mais qui sont donc ces déserteurs de Toul escortés par les cavaliers lourds bavarois? A quel épisode d'histoire locale cette carte fait-elle allusion? Y a-t-il une autre traduction



à la légende:

Ueberläufer von Toul werden durch bayr. Schwere Reiter abtransportiert.

Est-ce une carte de propagande à la légende standart où seul varie le nom de la place forte?






Seconde question ayant pour support cette carte-photo datée par l'expéditeur du 29 septembre 1917, cette carte a voyagé sous enveloppe et ne porte pas de cachet postal.

Au premier plan, des chassis nus,

on peut lire sur certains radiateurs "vide" écrit à la craie, au second plan, des bennes sans chassis. Ces camions étaient-ils montés à Toul pour le front ou démontés pour récupération de pièces? Quelles étaient les activités de ce parc?




-Quel évènement immortalise cette carte postale photo? Un avion allemand, abattu le 14 avril 1918, bien sûr. Mais est-il possible d'obtenir de plus amples renseignements sur cet évènement et éventuellement le nom du fringant militaire posant devant la carlingue?

Dernière énigme en trois cartes cette fois:


A-Sur cette vue générale de l'hôpital militaire un pavillon central sans étage, une galerie à arcades qui semblent ouvertes le relie aux deux ailes à un étage sauf aux extrémités où elles sont flanquées d'un pavillon à deux étages.

Cette carte n'a pas voyagé mais son verso est entièrement réservé à l'adresse, elle est donc antérieure à 1904.



B-Autre vue générale, cette fois un pavillon central à deux étages en retrait par rapport aux deux ailes à un seul étage. Le pavillon central comporte lui-même deux ailes sans étage, une galerie

perpendiculaire relie ces dernières aux autres bâtiments de façade. Un mur plein ferme ce domaine hospitalier sur la rue. Carte datée 1914.



C-Même bâtiment mais une élégante grille de fer limite le domaine. Cette carte n'a pas voyagé.

Quel est l'historique des constructions de l'hôpital militaire connu maintenant comme l'hôpital Gama?